





REGIÃO AUTÓNOMA DOS AÇORES
 PRESIDÊNCIA DO GOVERNO
 SECRETARIA - GERAL

URGENTE

ASSEMBLEIA LEGISLATIVA REGIONAL DOS AÇORES
 ADMITIDO. NUMERE-SE E
 PUBLIQUE-SE
 Baixa à Comissão Economia Financeira
Planos
94 / 01 / 25
 Para parecer até 94 / 02 / 28
 O Presidente,


ASSEMBLEIA LEGISLATIVA REGIONAL DOS AÇORES
 À SESSÃO
 Distribua-se pelos Srs. Deputados
94 / 01 / 25
 O Presidente,


Exmo. Senhor
 Chefe do Gabinete de Sua Excelência o
 Presidente da Assembleia Legislativa
 Regional dos Açores

9900 HORTA

0101

Sua referência

Sua comunicação

Nossa referência

Ponta Delgada,

Pº 39-10/06

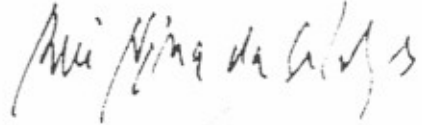
1994-01-19

ASSUNTO: PROPOSTA DE DECRETO LEGISLATIVO REGIONAL Nº 5/94- PROPOSTA DE EMENDA AO ARTIGO 1º DA PROPOSTA DE DECRETO LEGISLATIVO REGIONAL Nº 12/93 - MEDIDAS CAUTELARES DAS BACIAS HIDROGRÁFICAS DAS LAGOAS PERTENCENTES AO DOMÍNIO PÚBLICO LACUSTRE DA REGIÃO

Para efeitos de apreciação e posterior aprovação por parte dessa Assembleia Legislativa Regional, encarrega-me Sua Excelência o Presidente do Governo de enviar a V. Exª. a Proposta de Decreto Legislativo Regional referenciada em epígrafe.

Com os melhores cumprimentos.

O SECRETÁRIO-GERAL



RUI NINA DA SILVA LOPES

Anexo: o mencionado
 GM/GM

ASSEMBLEIA LEGISLATIVA REGIONAL DOS AÇORES
 Tendo Proposta Dec. Legislativo Regional
de Emenda ao artigo 1º do DL nº 12/93: Medidas cautelares
em bacias hidrográficas das lagoas pertencentes ao domínio público lacustre
 Data: 7/94
 Número: 502
 O Presidente

ASSEMBLEIA LEGISLATIVA REGIONAL DOS AÇORES
 ARQUIVO
 Nº 502
94 01 25



REGIÃO AUTÓNOMA DOS AÇORES

GOVERNO REGIONAL

(a) _____

(b) _____

*Por deliberação do Conselho
do Governo, submetida-se à
Assembleia Legislativa
na presente sessão
de 1.ª de Novembro de*

PROPOSTA
DE

DECRETO LEGISLATIVO REGIONAL Nº. 5/94

ARTIGO 1.º

*decreto
legislativo
regional
de protec-
ção das
lagoas
da Região,
bem como
as respecti-
vas plantas
das bacias
hidrográ-
ficas, em
anexo.*

1. Nas Bacias Hidrográficas do domínio público lacustre desta Região Autónoma, ficam proibidas quaisquer acções que directa ou indirectamente contribuam para a alteração da água das mesmas ou das ribeiras que para elas afluem.

2. As lagoas cujas bacias hidrográficas se delimitam pelo presente diploma são as seguintes:

a) S. MIGUEL - Sete Cidades
- Furnas
- Congro
- Nenúfares
- S. Brás
- Serra Devassa

b) TERCEIRA - Ginjal
- Pico do Boi

c) PICO - Capitão
- Paúl
- Rosada
- Peixinho
- Grotão

Mz
18/11/94



REGIÃO AUTÓNOMA DOS AÇORES

GOVERNO REGIONAL

(a) _____

(b) _____

d) S. JORGE - Pico - Pinheiro

e) FLORES - Lomba

f) CORVO - Caldeirão

3 . As delimitações referentes às bacias hidrográficas das Lagoas referidas no número anterior são as constantes das plantas anexas a este diploma.

4 . Fazem parte dos perímetros florestais estabelecidos pelo Decreto-Legislativo Regional nº 27/88/A de 22 de Julho, estando por isso sujeitas ao regime ali previsto, as seguintes Lagoas:

a) ILHA TERCEIRA - Lagoa do Negro e Lagoa Negra que integram a reserva florestal natural da Serra de Santa Bárbara.

b) ILHA DO PICO - Lagoa do Caiado e Lagoa Seca que integram a reserva florestal natural da Lagoa do Caiado.

c) ILHA DAS FLORES - As Lagoas Funda, Comprida, Seca e Branca que integram a reserva florestal natural do Morro Alto e Pico da Sé e as Lagoas das Caldeiras Rasa e Funda que integram a reserva florestal natural das Caldeiras Rasa e Funda.



REGIÃO AUTÓNOMA DOS AÇORES

SECRETARIA REGIONAL DE HABITAÇÃO OBRAS PÚBLICAS TRANSPORTES E COMUNICAÇÕES

LAGOAS



• SÃO MIGUEL

ILHA DE SÃO MIGUEL

BACIA HIDROGRÁFICA DAS
LAGOAS DAS SETE CIDADES



LAGOAS
Area - 454,0 (5) ha

BACIA DE DRENAGEM
Area - 1438,9 (6) ha

ZONA SOCIAL
Area - 24,5 (5) ha

ESC. 1:25000

ILHA DE SÃO MIGUEL

BACIA HIDROGRÁFICA DA
LAGOA DO FOGO



LAGOA
Área - 144,7 (3) ha



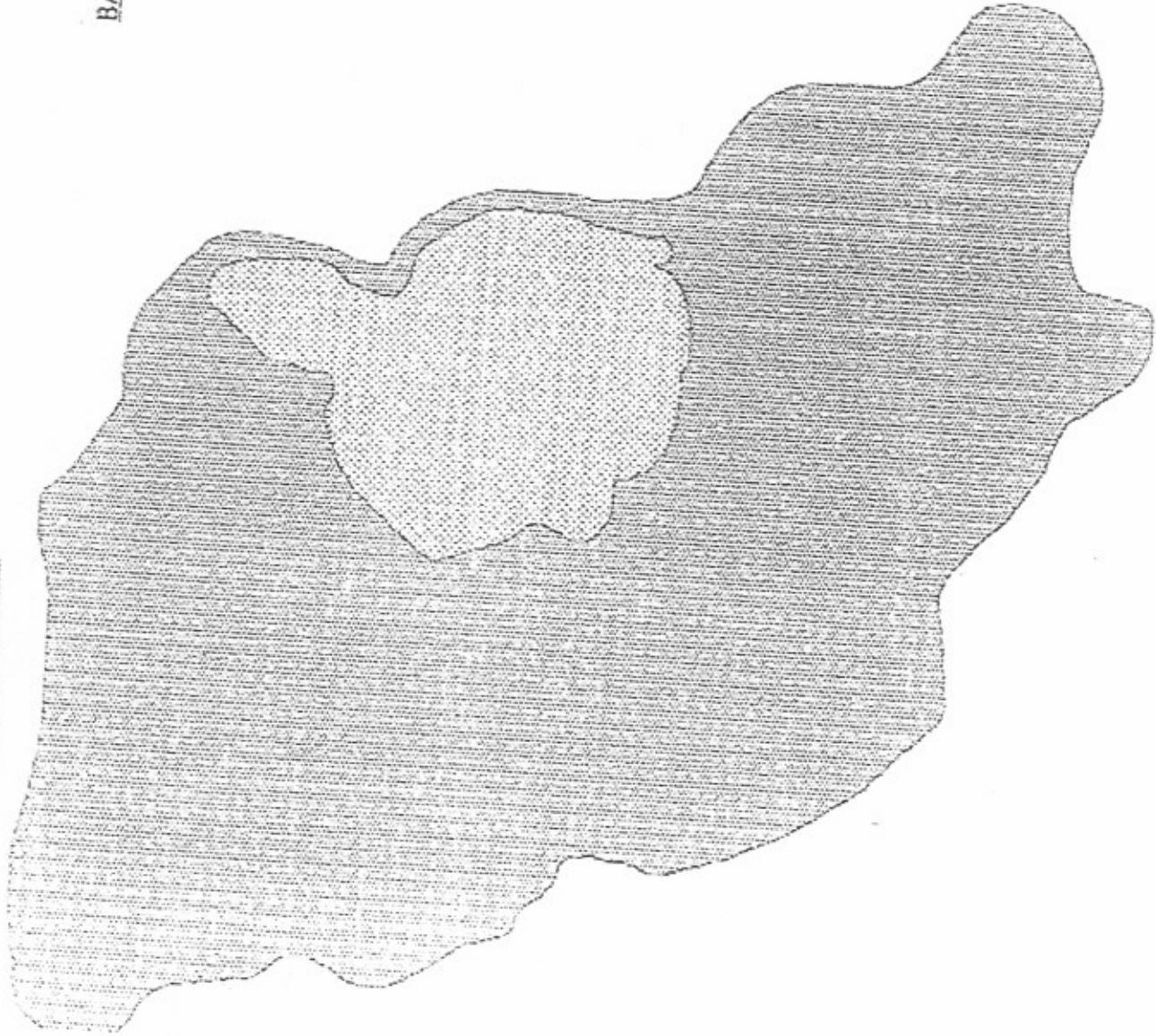
BACIA DE DRENAGEM
Área - 359,5 (9) ha



ESC. 1:25000

ILHA DE SÃO MIGUEL

BACIA HIDROGRÁFICA DA
LAGOA DAS FURNAS



LAGOA
Área - 127,7 (0) ha

BACIA DE DRENAGEM
Área - 1037,4 (0) ha

ESC. 1:25000

ILHA DE SÃO MIGUEL

BACIA HIDROGRÁFICA DAS
LAGOAS DA SERRA DEVASSA



LAGOA
Área - 9,4 (0) ha

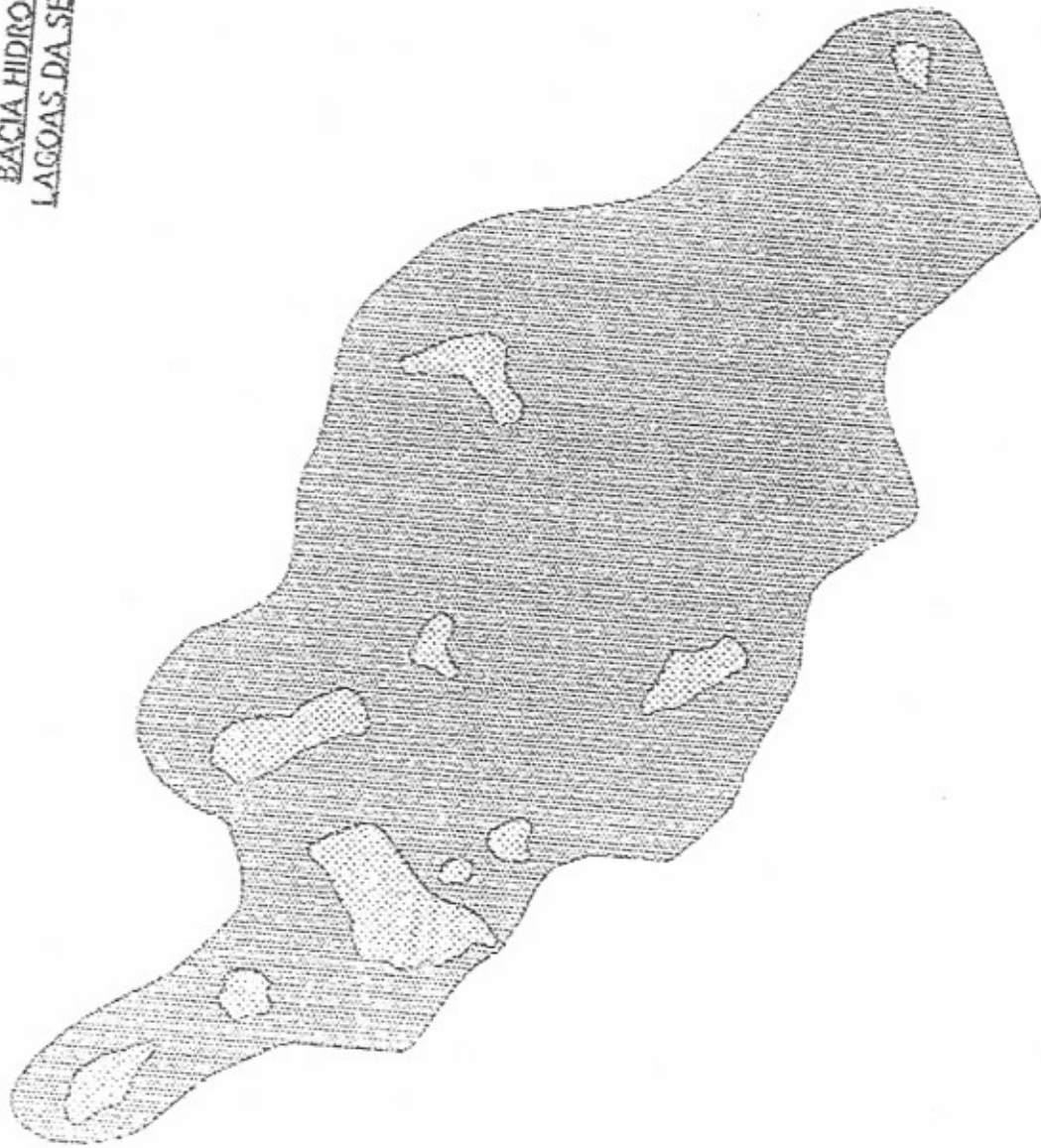


BACIA DE DRENAGEM
Área - 103,7 (3) ha

ESC. 1 : 25000

ILHA DE SÃO MIGUEL

BACIA HIDROGRÁFICA DAS
LAGOAS DA SERRA DE VASSA



LAGEOA
Area - 5,4 (0) ha

BACIA DE DRENAGEM
Area - 103,7 (3) ha

ESC. 1 : 10000

ILHA DE SÃO MIGUEL

BACIA HIDROGRÁFICA DA
LAGOA DO CANÁRIO



LAGOA
Área - 1,6 (6) ha



BACIA DE DRENAGEM
Área - 11,3 (9) ha

ESC. 1 : 25000

ILHA DE SÃO MIGUEL

BACIA HIDROGRÁFICA DA
LAGOA DO CANARIO



LAGOA
Area - 1,6 (6) ha



BACIA DE DRENAGEM
Area - 11,3 (9) ha

ESC. 1 : 10000

ILHA DE SÃO MIGUEL

BACIA HIDROGRÁFICA DA
LAGOA DO CONGRO



LAGOA
Área - 3,9 (1) ha

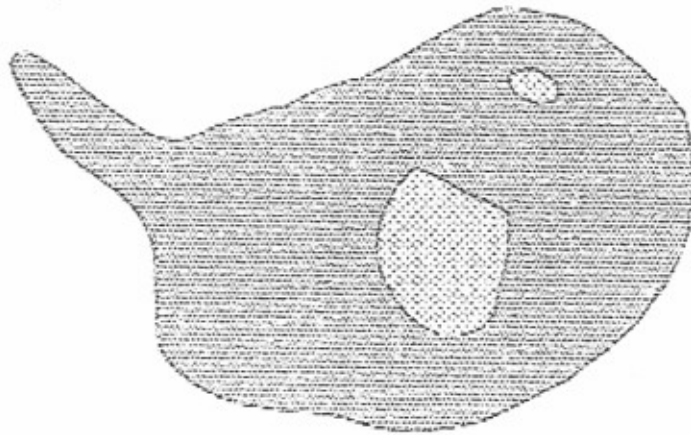


BACIA DE DRENAGEM
Área - 16,3 (9) ha

ESC. 1 : 25000

ILHA DE SÃO MIGUEL

BACIA HIDROGRÁFICA DA
LAGOA DO CONGRO



LAGOA
Área - 3,9 (1) ha

BACIA DE DRENAGEM
Área - 36,3 (9) ha

ESC. 1 : 10000

ILHA DE SÃO MIGUEL

BACIA HIDROGRÁFICA DA
LAGOA DE S. BRÁS



LAGOA
Area - 5,7 (3) ha

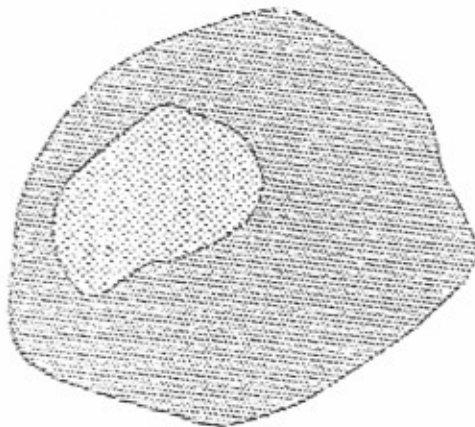


BACIA DE DRENAGEM
Area - 25,8 (0) ha

ESC. 1 : 25000

ILHA DE SÃO MIGUEL

BACIA HIDROGRÁFICA DA
LAGOA DE S. BRÁS



LAGOA
Área - 5,7 (3) ha

BACIA DE DRENAGEM
Área - 25,8 (0) ha

ESC. 1 : 10000



• TERCEIRA

ILHA DA TERCEIRA

BACIA HIDROGRÁFICA DA
LAGOA NEGRA




LAGOA
Área - 0,2 (7) ha



BACIA DE DRENAGEM
Área - 45,9 (1) ha

ILHA DA TERCEIRA



BACIA HIDROGRÁFICA DA
LAGOA NEGRA



LAGOA
Área - 0,2 (7) ha



BACIA DE DRENAGEM
Área - 45,9 (1) ha

ESC. 1 : 10000

ILHA DA TERCEIRA

BACIA HIDROGRÁFICA DA
LAGOA DA ACHADA



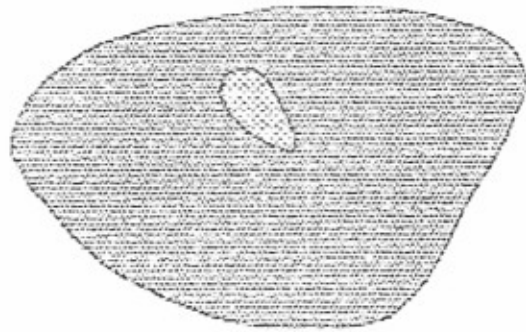
LAGOA
Área - 0,8 (0) ha



BACIA DE DRENAGEM
Área - 26,6 (9) ha

ESC. 1 : 25000

ILHA DA TERCEIRA



BACIA HIDROGRÁFICA DA
LAGOA DA ACHADA



LAGOA,
Área - 0,8 (0) ha

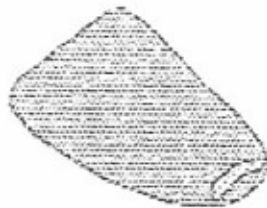


BACIA DE DRENAGEM
Área - 26,6 (9) ha

ESC. 1 : 10000

ILHA DA TERCEIRA

BACIA HIDROGRÁFICA DA
LAGOA DO JUNCO



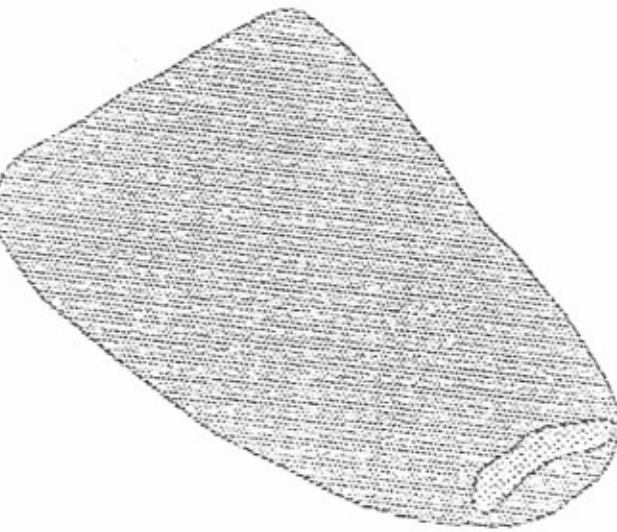
LAGOA
Área - 1,0 (9) ha



BACIA DE DRENAGEM
Área - 41,2 (1) ha

ESC. 1 : 25000

ILHA DA TERCEIRA



BACIA HIDROGRÁFICA DA
LAGOA DO JUNCO



LAGOA
Área - 1,0 (9) ha



BACIA DE DRENAGEM
Área - 41,2 (1) ha

ESC. 1 : 10000

II HA DA TERCEIRA

BACIA HIDROGRÁFICA DA
LAGOA DO NEGRO



LAGOA
Área - 0,4 (3) ha



BACIA DE DRENAGEM
Área - 17,0 (4) ha

ESC. 1 : 2.5000

ILHA DA TERCEIRA

BACIA HIDROGRÁFICA DA
LAGOA DO NEGRO



LAGOA
Area - 0,4 (3) ha



BACIA DE DRENAGEM
Area - 17,0 (4) ha

ESC. 1 : 10000

ILHA DA TERCEIRA

BACIA HIDROGRÁFICA DA
LAGOA DO GINJAL



LAGOA
Área - 1,5 (1) ha



BACIA DE DRENAGEM
Área - 3,5 (1) ha

ESC. 1 : 2.5000

ILHA DA TERCEIRA

BACIA HIDROGRÁFICA DA
LAGOA DO GINJAL



LAGOA
Area - 1,5 (1) ha



BACIA DE DRENAGEM
Area - 3,5 (1) ha

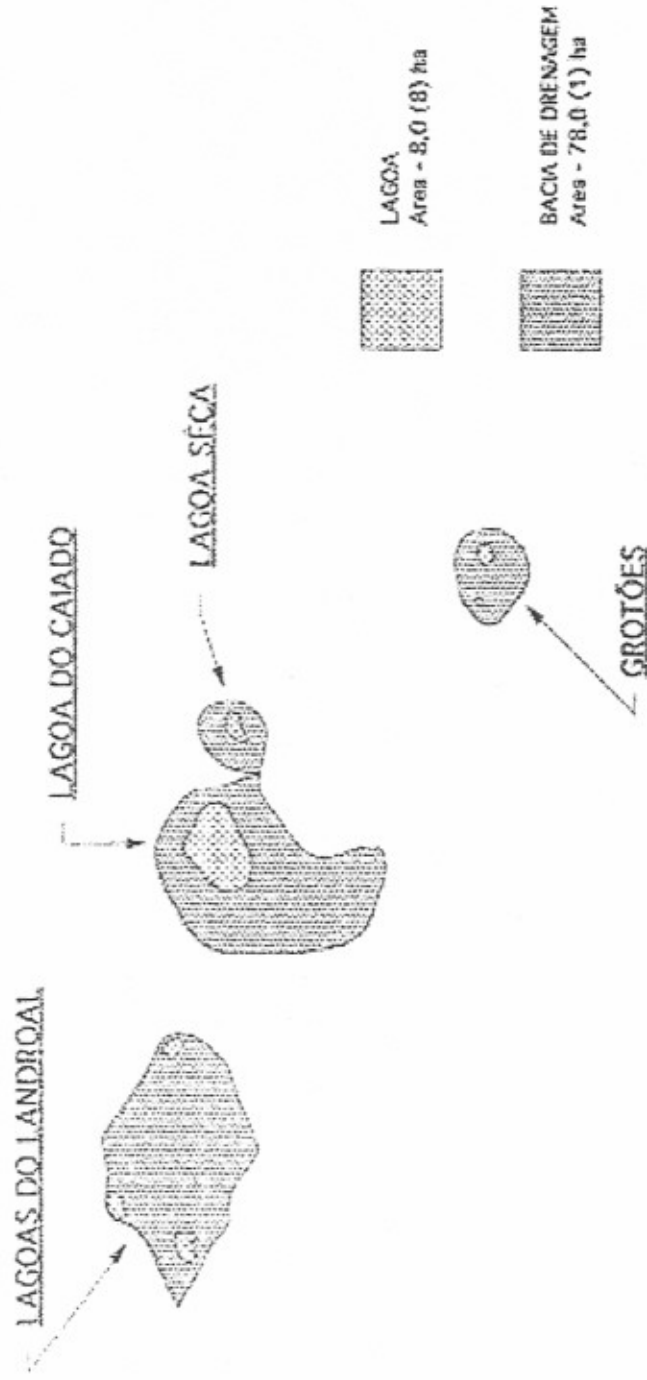
ESC. 1 : 10000



• PICO

ILHA DO PICO

BACIAS HIDROGRÁFICAS DAS LAGOAS
LANDROAL, CAIADO, SECA e GROTÕES



ESC. 1 : 2.500C

ILHA DO PICO

BACIA HIDROGRÁFICA DAS LAGOAS
ROSADA, ILHÉU e PEIXINHO



LAGOA
Area - 4,0 (4) ha

BACIA DE DRENAGEM
Area - 64,2 (7) ha

ESC. 1 : 25000

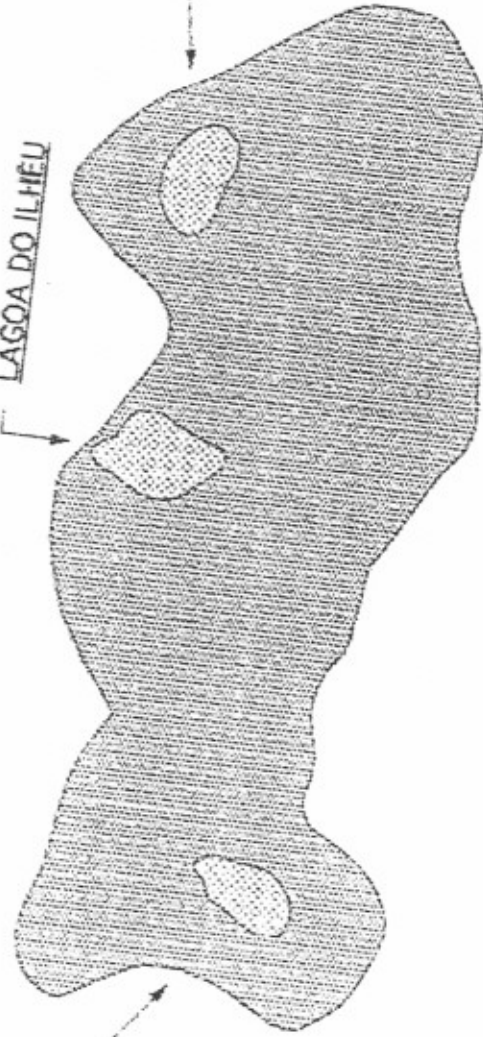
ILHIA DO PICO

BACIA HIDROGRÁFICA DAS LAGOAS
ROSADA, ILHEU e PEIXINHO

LAGOA DA ROSADA

LAGOA DO ILHEU

LAGOA DO PEIXINHO



LAGOA
Área - 4,0 (4) ha




BACIA DE DRENAGEM
Área - 64,2 (7) ha

ESC. 1 : 10000

ILHA DO PICO

BACIA HIDROGRÁFICA DA
LAGOA DO PAUL



LAGOA
Área - 1,5 (0) ha



BACIA DE DRENAGEM
Área - 245,3 (8) ha

ESC. 1 : 25000

ILHA DO PICO

BACIA HIDROGRÁFICA DA
LAGOA DO CAPITÃO



LAGOA
Área - 2,8 (6) ha




BACIA DE DRENAGEM
Área - 13,5 (1) ha

ESC. 1 : 25000

ILHIA DO PICO

BACIA HIDROGRÁFICA DA
LAGOA DO CAPITÃO



LAGOA
Area - 2,8 (6) ha



BACIA DE DRENAGEM
Area - 13,5 (1) ha

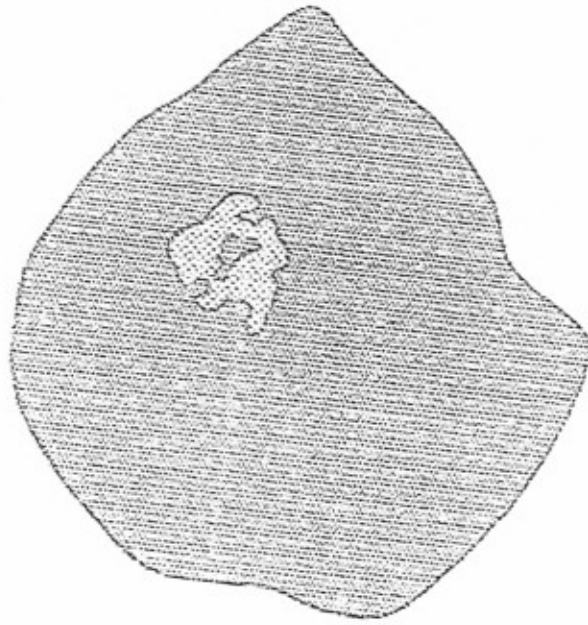
ESC. 1 : 10000



• FAIAL

ILHA DO FAIAL

BACIA HIDROGRÁFICA DA
CALDEIRA



LAGOA
Área - 11,9 (8) ha



BACIA DE DRENAGEM
Área - 312,2 (4) ha

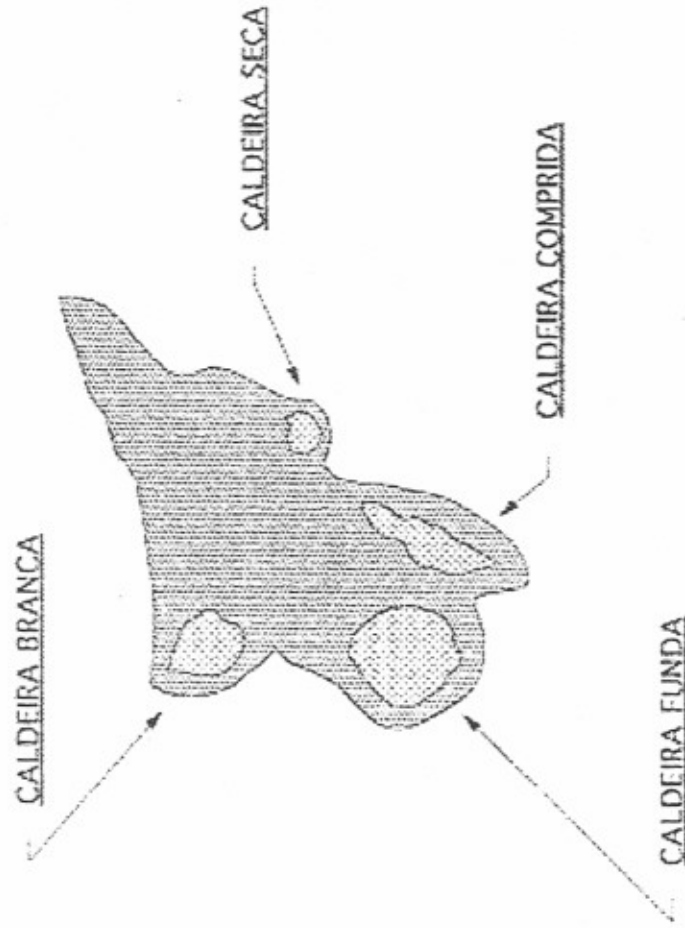
ESC. 1 : 25000



• FLORES

ILHA DAS FLORES

BACIA HIDROGRÁFICA DAS CALDEIRAS
BRANCA, SECA, COMPRIDA e FUNDA



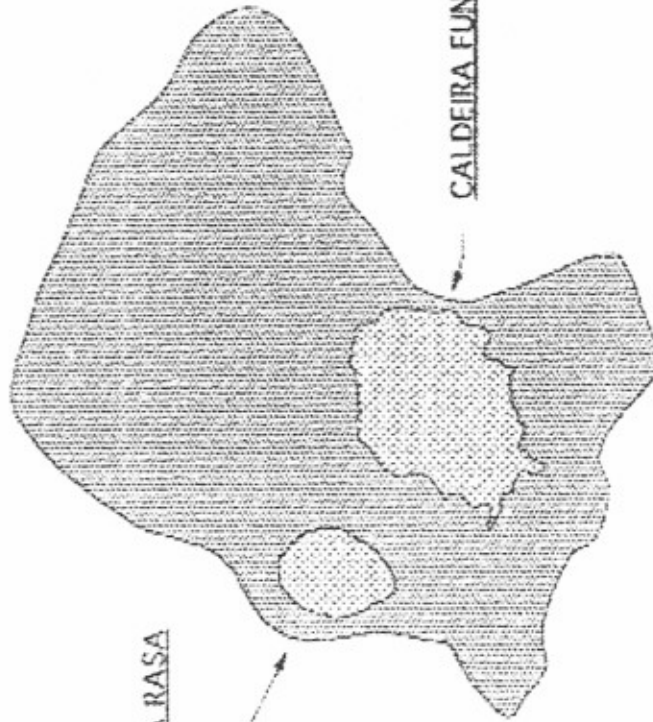
ESC. 1 : 25000

ILHA DAS FLORES

CALDEIRA DA LOMBA



BACIAS HIDROGRÁFICAS DAS CALDEIRAS
RASA, FUNDA e LOMBA



CALDEIRA RASA

CALDEIRA FUNDA



LAGOA
Área - 48,3 (3) ha



BACIA DE DRENAGEM
Área - 304,7 (4) ha

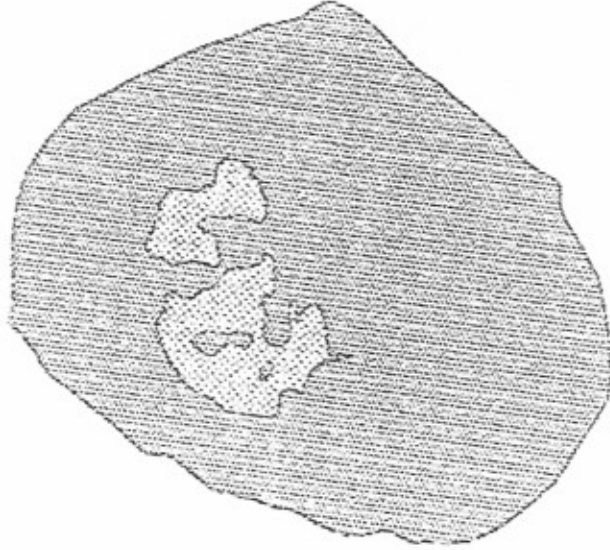
ESC. 1 : 25000



• CORVO

ILHA DO CORVO

BACIA HIDROGRÁFICA DO
CALDEIRÃO



LAGOA
Área - 30,5 (2) ha



BACIA DE DRENAGEM
Área - 289,0 (2) ha

ESC. 1 : 25000

