

ASSEMBLEIA LEGISLATIVA DA
REGIÃO AUTÓNOMA DOS AÇORES
Gabinete da Presidência

JL

DECRETO LEGISLATIVO REGIONAL N.º 5/2019

**REGIME DE PROTEÇÃO E CLASSIFICAÇÃO DAS CAVIDADES VULCÂNICAS DOS
AÇORES**

Devido à natureza vulcânica do arquipélago e à presença de escoadas lávicas do tipo basáltico, as ilhas dos Açores apresentam um vasto e diversificado património espeleológico. Atualmente, são conhecidas cerca de duzentas e setenta cavidades subterrâneas naturais nos Açores, que incluem as grutas lávicas ou tubos lávicos, que podem ser terrestres ou submarinos, os algares vulcânicos, as fendas e as grutas de erosão marinha.

As cavidades vulcânicas dos Açores, em especial os tubos lávicos e os algares vulcânicos, constituem um *habitat* único, ostentando um valioso património geológico e biológico, onde se inclui uma concentração única de espécies endémicas troglóbias e diversas estruturas geológicas relevantes.

Em face da importância deste património natural, o Governo Regional dos Açores criou, através da Resolução do Conselho do Governo Regional n.º 149/98, de 25 de junho, um grupo de trabalho multidisciplinar para o estudo das cavidades vulcânicas dos Açores, assente no facto de algumas destas estruturas, pela sua singularidade, raridade e representatividade em termos ecológicos, estéticos, científicos e culturais, exigirem a sua conservação e a manutenção da sua integridade. Posteriormente, através da Resolução do Conselho do Governo Regional n.º 191/2002, de 26 de dezembro, o referido grupo de trabalho passou a designar-se GESPEA (Grupo de Trabalho para o Estudo do Património Espeleológico dos Açores).

Do trabalho efetuado pelo GESPEA resultou a inventariação e caracterização das cavidades vulcânicas conhecidas, incluindo a respetiva cartografia e o desenvolvimento de uma base de dados relativa ao património espeleológico dos Açores. No âmbito do referido trabalho de inventariação e caracterização foi desenvolvida uma metodologia que permite a classificação e hierarquização das cavidades vulcânicas dos Açores.



ASSEMBLEIA LEGISLATIVA DA
REGIÃO AUTÓNOMA DOS AÇORES
Gabinete da Presidência

Esta metodologia de classificação e hierarquização é tanto mais importante quanto se sabe que algumas dessas cavidades vulcânicas estão sujeitas a ameaças e vulnerabilidades não negligenciáveis. Os ecossistemas cavernícolas caracterizam-se pela sua fragilidade, sendo também vulneráveis a muitas atividades e usos do solo que interferem com os *habitats* terrestres localizados à superfície, sobre o traçado das cavidades vulcânicas ou nas suas proximidades.

Importa, pois, dar sequência ao trabalho desenvolvido pelo GESPEA e estabelecer medidas que assegurem uma adequada salvaguarda do património geológico, da diversidade biológica e dos serviços dos ecossistemas em causa, até porque este património natural integra um grande potencial de educação e sensibilização ambiental e constitui um potencial recurso económico, ligado à visitação das cavidades vulcânicas, o qual já assume hoje um papel relevante na animação ambiental e turística em quatro ilhas dos Açores, concretamente, na Terceira, em São Miguel, no Pico e na Graciosa.

Assim, a Assembleia Legislativa da Região Autónoma dos Açores, nos termos do disposto na alínea a) do n.º 1 do artigo 227.º, conjugada com o n.º 4 do artigo 112.º da Constituição da República Portuguesa, e artigos 37.º e 57.º do Estatuto Político-Administrativo da Região Autónoma dos Açores, decreta o seguinte:

Artigo 1.º


Objeto e âmbito

1. É aprovado o regime de proteção e classificação das cavidades vulcânicas da Região Autónoma dos Açores.
2. O disposto no presente diploma é aplicável a todas as cavidades vulcânicas conhecidas, inventariadas ou a inventariar, em todas as ilhas do arquipélago dos Açores.

Artigo 2.º

Objetivos

A proteção e classificação das cavidades vulcânicas visa os seguintes objetivos:



ASSEMBLEIA LEGISLATIVA DA
REGIÃO AUTÓNOMA DOS AÇORES
Gabinete da Presidência


- a) Conhecer e proteger o estado natural das estruturas geológicas e vulcano-espeleológicas, bem como dos respetivos *habitats* e espécies;
- b) Salvaguardar as especificidades naturais e culturais das cavidades vulcânicas, incluindo a integridade física e condições de estabilidade dessas estruturas;
- c) Promover a investigação científica e a manutenção de serviços dos ecossistemas associados às cavidades vulcânicas;
- d) Promover a compatibilidade entre a conservação da geodiversidade e dos ecossistemas e as atividades industriais, agrícolas, florestais, de turismo, de recreio e de lazer;
- e) Promover ações de sensibilização e educação ambiental orientadas para o uso sustentável dos recursos naturais presentes nas cavidades vulcânicas.

Artigo 3.º

Definições


Para efeitos do disposto no presente diploma, entende-se por:

- a) «Abertura de cavidade vulcânica», o local no terreno que permite o acesso à cavidade vulcânica, independentemente da sua forma e do grau de dificuldade no acesso;
- b) «Algar vulcânico», a estrutura geológica subterrânea de desenvolvimento genericamente vertical, que resulta duma erupção vulcânica, por via da ascensão do magma no sistema de condutas de alimentação do vulcão e conseqüente drenagem lateral ou em profundidade do magma e esvaziamento parcial das condutas de alimentação;
- c) «Bio-espeleologia», o estudo faunístico, ecológico e da biologia geral dos organismos que vivem no meio subterrâneo;
- d) «Cavidade vulcânica», a estrutura geológica subterrânea natural, presente em rochas vulcânicas, de dimensão variável e origem diversa, incluindo as “grutas lávicas” ou “tubos lávicos”, os “algares vulcânicos”, as “fendas” e as “grutas de erosão”;
- e) «Erosão», o processo de degradação da morfologia das rochas e solo, sob ação de agentes exógenos da hidrosfera, atmosfera e biosfera, incluindo as ações antrópicas;



ASSEMBLEIA LEGISLATIVA DA
REGIÃO AUTÓNOMA DOS AÇORES
Gabinete da Presidência

- f) «Espécie», o conjunto de populações real ou potencialmente interfecundas, incluindo quaisquer subespécies ou as suas populações geograficamente isoladas, com variação morfológica ou ecológica evidente;
- g) «Espécie cavernícola», a espécie animal que vive no meio subterrâneo, podendo distinguir-se os seguintes tipos: i) troglóbios, ou os animais que estão completamente adaptados ao ecossistema cavernícola; ii) troglófilos, ou os animais que, estando ligeiramente adaptados ao ambiente cavernícola, podem ocorrer igualmente em outros *habitats* terrestres apíceos podendo ou não completar o seu ciclo de vida no meio subterrâneo; iii) trogló Xenos, ou animais que não possuem qualquer adaptação ao *habitat* cavernícola, mas que usam as cavidades como refúgio;
- h) «Espécie endémica», a espécie que ocorre de forma natural apenas no território dos Açores ou numa sua unidade geograficamente isolada, devido a processos de especiação (neo-endemismos) ou de extinção de populações noutros locais onde também ocorria (paleo-endemismos);
- i) «Espécie exótica», «espécie alóctone» ou «espécie não indígena», a espécie, subespécie ou *taxon* inferior, incluindo gâmetas, propágulos, sementes, ovos, larvas e crias que possam sobreviver e subsequentemente reproduzir-se, quando não originárias do território dos Açores ou de uma sua unidade geograficamente isolada, e nunca aí observada como ocorrendo naturalmente e com populações autossustentadas durante os tempos históricos;
- j) «Espécie indígena», «espécie nativa» ou «espécie autóctone», a espécie, subespécie ou *taxon* inferior que ocorra dentro da sua área natural e de dispersão potencial no território dos Açores, sem prejuízo de ocorrência em outras regiões do globo, e cuja presença não pode ser associada a atividade antropogénica, intencional ou acidental;
- k) «Espécie invasora» ou «espécie infestante», uma espécie introduzida nos Açores suscetível de, por si própria, ocupar o território de uma forma excessiva, em área ou em número de indivíduos, provocando uma modificação significativa nos ecossistemas em que se instala;



ASSEMBLEIA LEGISLATIVA DA
REGIÃO AUTÓNOMA DOS AÇORES
Gabinete da Presidência

- l) «Espeleologia», a disciplina que estuda as cavidades subterrâneas, incluindo a sua génese e evolução, meio físico e biológico associados, assim como as técnicas adequadas ao seu estudo e as atividades de lazer e desportivas realizadas no mesmo ambiente;
- m) «Estrutura vulcano-espeleológica», a estrutura formada no interior das cavidades vulcânicas, na sequência de processos primários, como o arrefecimento da lava e os fluxos lávicos secundários, e processos secundários, incluindo a deposição de minerais secundários e a alteração bioquimiogénica;
- n) «Fenda», a abertura alongada originada por processos geológicos vulcânicos ou tectónicos, incluindo esvaziamento de fissuras eruptivas, contração e rutura de massas rochosas pelo arrefecimento da lava e ações tectónicas distensivas;
- o) «Gruta lávica» ou «tubo lávico», a estrutura geológica subterrânea de desenvolvimento genericamente horizontal, que resulta duma erupção vulcânica efusiva, pelo arrefecimento superficial e drenagem inferior de escoada lávica;
- p) «Gruta de erosão», a estrutura geológica subterrânea costeira, resultante da ação erosiva do mar sobre as arribas;
- q) «Habitat natural», a área terrestre ou aquática, natural ou seminatural, que se distingue por características geográficas abióticas e bióticas únicas;
- r) «Pesquisa arqueológica», o estudo dos vestígios das atividades humanas decorridas ao longo da história num determinado espaço;
- s) «Traçado da cavidade vulcânica», a implantação em carta dos limites longitudinais ou contorno da cavidade vulcânica;
- t) «Vulcano-espeleologia», o ramo da espeleologia que estuda os processos e mecanismos de génese e evolução das cavidades vulcânicas, assim como das estruturas existentes no seu interior.

Artigo 4.º

Inventariação e classificação

1. O departamento do Governo Regional com competência em matéria de ambiente inventaria e propõe a classificação de todas as cavidades vulcânicas conhecidas nos Açores.



ASSEMBLEIA LEGISLATIVA DA
REGIÃO AUTÓNOMA DOS AÇORES
Gabinete da Presidência

2. O Inventário do Património Espeleológico dos Açores (IPEA) identifica, delimita e caracteriza todas as cavidades vulcânicas conhecidas, sendo publicado e atualizado no portal do Governo Regional na *Internet*.
3. As cavidades vulcânicas são classificadas por resolução do Conselho do Governo, em função do respetivo grau de conhecimento e importância em termos geológicos, biológicos, estéticos e de integridade, numa das seguintes categorias:
- a) Classe A – cavidade com elevado interesse de conservação, caracterizada pela presença de elementos patrimoniais geológicos e biológicos únicos, nomeadamente a ocorrência de espécies endémicas ou troglóbias ou de formações geológicas muito raras, bem como pela grande dimensão ou elevada integridade, não apresentando sinais de destruição ou de interferência antrópica;
 - b) Classe B – cavidade com interesse de conservação, caracterizada pela presença de elementos patrimoniais geológicos e biológicos importantes, nomeadamente a ocorrência de ecossistemas cavernícolas íntegros ou de formações geológicas raras, bem como pela dimensão média ou relativa integridade, apresentando poucos sinais de interferência humana;
 - c) Classe C – cavidade com valor natural reduzido, caracterizada essencialmente pela pequena dimensão e pela ausência de elementos patrimoniais geológicos e biológicos importantes ou existência de sinais de deterioração do ecossistema;
 - d) Classe D – cavidade com valor natural não conhecido, em resultado da ausência de informação sobre os elementos patrimoniais aí presentes.

Artigo 5.º

Cavidade vulcânica protegida

1. A cavidade vulcânica que, pela relevância para a proteção e preservação da diversidade geológica e biológica e dos recursos naturais e culturais associados, seja classificada de classe A, nos termos do artigo anterior, é integrada no Parque Natural da respetiva ilha, com a categoria de cavidade vulcânica protegida.



ASSEMBLEIA LEGISLATIVA DA
REGIÃO AUTÓNOMA DOS AÇORES
Gabinete da Presidência

2. A classificação de cavidade vulcânica protegida em área integrada na Rede de Áreas Protegidas dos Açores, a que se refere o Capítulo III do Decreto Legislativo Regional n.º 15/2012/A, de 2 de abril, não prejudica o estatuto desta área protegida, nem os critérios e objetivos que estiveram na base da respetiva classificação.

Artigo 6.º

Princípios de gestão

1. As cavidades vulcânicas protegidas e aquelas que estejam abertas à visita regular são dotadas, obrigatoriamente, de um plano de ação que estabelece as medidas e ações adequadas à concretização dos regimes de salvaguarda dos recursos e valores naturais presentes e à implementação dos usos compatíveis com a fruição sustentável, tendo em conta os seguintes objetivos de gestão:
- a) Assegurar a proteção e a promoção dos valores naturais, geológicos e biológicos em presença;
 - b) Promover a conservação e a valorização dos elementos geológicos em presença, garantindo a preservação da geodiversidade e possibilitando a manutenção dos processos mineralógicos e ecológicos essenciais aos suportes de vida microbiana;
 - c) Promover a conservação e a valorização dos elementos biológicos em presença, garantindo a preservação da biodiversidade e desenvolvendo ações tendentes à salvaguarda da fauna cavernícola endémica especializada, nomeadamente espécies troglóbias, e da vegetação das entradas das cavidades, nomeadamente espécies de briófitos comuns nesses *habitats*;
 - d) Definir modelos e regras de utilização das cavidades vulcânicas, de forma a garantir a salvaguarda e a qualidade dos recursos naturais geológicos e biológicos, numa perspetiva de desenvolvimento sustentável;
 - e) Corrigir os processos degradativos dos valores geológicos e biológicos, decorrentes de impactes originados por determinados usos ou atividades, e criar condições para a manutenção e valorização daqueles valores naturais;



ASSEMBLEIA LEGISLATIVA DA
REGIÃO AUTÓNOMA DOS AÇORES
Gabinete da Presidência

- f) Contribuir para o adequado ordenamento do território e uso do solo à superfície, sobre o traçado das cavidades vulcânicas ou nas suas proximidades, disciplinando as atividades agroflorestais, industriais, urbanísticas e turísticas, de forma a evitar a degradação dos valores geológicos, biológicos e estéticos desse património natural, possibilitando, ao mesmo tempo, o exercício de atividades compatíveis, nomeadamente de animação ambiental e turística;
 - g) Estabelecer regras de utilização do meio subterrâneo que garantam uma gestão criteriosa e sustentada e a boa qualidade ambiental das cavidades vulcânicas utilizadas para fins de animação ambiental e turística;
 - h) Promover o estudo e investigação sobre os processos geológicos, mineralógicos, hidrológicos e biológicos que ocorrem nas cavidades vulcânicas, bem como o estudo de pormenor das cavidades vulcânicas menos conhecidas;
 - i) Promover a sensibilização e educação, bem como a divulgação das cavidades vulcânicas e dos respetivos valores naturais, estéticos e culturais;
 - j) Eliminar ou prevenir tipos de exploração ou ocupação que possam constituir uma ameaça para os sistemas cavernícolas.
2. O plano de ação a que se refere o número anterior é aprovado por portaria do membro do Governo Regional com competência em matéria de ambiente e abrange todas as cavidades vulcânicas protegidas ou abertas à visita regular existentes em cada ilha, podendo estabelecer medidas específicas para cada uma delas, em função dos valores e interesses em presença.
3. Os objetivos enunciados no n.º 1 são aplicáveis à gestão de todas as cavidades vulcânicas conhecidas nos Açores, independentemente da respetiva categoria ou de estarem abrangidas por um plano de ação.




ASSEMBLEIA LEGISLATIVA DA
REGIÃO AUTÓNOMA DOS AÇORES
Gabinete da Presidência

Artigo 7.º

Orientações de gestão

De modo a salvaguardar o património geológico, a biodiversidade e os serviços dos ecossistemas das cavidades vulcânicas dos Açores, devem ser implementadas as seguintes orientações de gestão:

- a) Monitorizar e fiscalizar, regularmente, as cavidades vulcânicas das classes A e B;
- b) Controlar ou condicionar o acesso às cavidades vulcânicas das classes A e B;
- c) Aplicar medidas de controlo e erradicação de espécies invasoras e promover o repovoamento com espécies de plantas vasculares indígenas junto às aberturas das cavidades vulcânicas das classes A e B;
- d) Assegurar a integridade e as condições de estabilidade das cavidades vulcânicas das classes A e B, aquando do planeamento e execução do traçado de novas vias de comunicação ou da realização de trabalhos de manutenção ou alteração de vias existentes;
- e) Assegurar a vedação das aberturas das cavidades vulcânicas localizadas em explorações agropecuárias, de forma a impedir o acesso ou queda de animais;
- f) Fiscalizar a eventual deposição de resíduos junto às aberturas e no interior das cavidades vulcânicas;
- g) Implementar programas de monitorização geoambiental em cavidades vulcânicas onde ocorram atividades regulares de animação ambiental e turística, com vista ao controlo das condições de segurança e de estabilidade das estruturas subterrâneas;
- h) Consolidar as formações geológicas instáveis, designadamente em troços visitáveis de cavidades vulcânicas onde ocorram atividades regulares de animação ambiental e turística;
- i) Disponibilizar informação e equipamento de segurança aos visitantes de cavidades vulcânicas onde ocorram atividades regulares de animação ambiental e turística.




ASSEMBLEIA LEGISLATIVA DA
REGIÃO AUTÓNOMA DOS AÇORES
Gabinete da Presidência

Artigo 8.º

Atividades interditas ou condicionadas

1. Nas cavidades vulcânicas são interditos os seguintes atos e atividades:
 - a) A utilização de explosivos, sobre o traçado de cavidade vulcânica das classes A e B e numa faixa de cento e cinquenta metros, medida a partir do limite do respetivo traçado;
 - b) A extração de massas minerais e a instalação de novas explorações de recursos geológicos, sobre o traçado de cavidade vulcânica das classes A e B e numa faixa de cinquenta metros, medida a partir do limite do respetivo traçado;
 - c) A alteração à morfologia do solo, por mobilização geral ou aterro, sobre o traçado de cavidade vulcânica das classes A e B e numa faixa de vinte metros, medida a partir do limite do respetivo traçado, com exceção de ações que visem a minimização de impactes ambientais associados a zonas de extração de massas minerais abandonadas e não recuperadas, desde que autorizadas pelo departamento do Governo Regional com competência em matéria de ambiente;
 - d) A construção de novas edificações e a ampliação de construções existentes sobre o traçado de cavidade vulcânica das classes A e B e numa faixa de dez metros, medida a partir do limite do respetivo traçado, exceto tratando-se de intervenções necessárias ao apoio à interpretação e visitação ou à conservação da cavidade vulcânica, desde que autorizadas pelo departamento do Governo Regional com competência em matéria de ambiente;
 - e) A realização de escavação sobre o traçado de cavidade vulcânica de classe A, exceto se executada por meio manual;
 - f) O depósito de resíduos no interior de qualquer cavidade vulcânica e numa faixa de dez metros, medida a partir do limite da respetiva abertura.

2. Nas cavidades vulcânicas ficam condicionados e sujeitos a parecer prévio, de carácter vinculativo, do departamento do Governo Regional com competência em matéria de ambiente, os seguintes atos e atividades:




ASSEMBLEIA LEGISLATIVA DA
REGIÃO AUTÓNOMA DOS AÇORES
Gabinete da Presidência

- a) A remodelação de construções existentes sobre o traçado de cavidade vulcânica das classes A e B;
- b) A alteração à morfologia do solo, por mobilização geral ou aterro, sobre o traçado de cavidade vulcânica das classes A e B e numa faixa de vinte metros, medida a partir do limite do respetivo traçado, com vista à minimização de impactes ambientais associados a zonas de extração de massas minerais abandonadas e não recuperadas;
- c) A alteração à morfologia do solo por escavações ou aterros, pela modificação do coberto vegetal, do corte ou arranque de vegetação arbórea e arbustiva numa faixa de dez metros, medida a partir do limite da abertura de qualquer cavidade vulcânica, com exceção das decorrentes da execução de ações de conservação da natureza, manutenção e limpeza;
- d) A construção de novas edificações, a ampliação de construções existentes sobre o traçado de cavidade vulcânica das classes C e D;
- e) A utilização de explosivos, a extração de massas minerais e a instalação de novas explorações de recursos geológicos, sobre o traçado de cavidade vulcânica das classes C e D;
- f) A realização de atividades de prospeção e pesquisa e de trabalhos de investigação científica;
- g) A recolha de qualquer amostra geológica e de recursos biológicos;
- h) A exploração de atividades de animação ambiental e turística, bem como a realização de eventos culturais e desportivos;
- i) A utilização de explosivos sobre o traçado de cavidade vulcânica das classes A e B e numa faixa entre os 150 e os 300 metros a partir do respetivo traçado.

Artigo 9.º

Regime contraordenacional

1. A violação do disposto no n.º 1 do artigo 8.º constitui contraordenação punível com coima de € 1.000,00 (mil euros) a € 10.000,00 (dez mil euros), em caso de negligência, e de € 2.000,00 (dois mil euros) a € 20.000,00 (vinte mil euros) em caso de dolo, quando praticada



ASSEMBLEIA LEGISLATIVA DA
REGIÃO AUTÓNOMA DOS AÇORES
Gabinete da Presidência

- por pessoa singular, ou com coima de € 5.000,00 (cinco mil euros) a € 50.000,00 (cinquenta mil euros), em caso de negligência, e de € 10.000,00 (dez mil euros) a € 100.000,00 (cem mil euros), em caso de dolo, quando praticada por pessoa coletiva.
2. A violação do disposto no n.º 2 do artigo 8.º constitui contraordenação punível com coima de € 200,00 (duzentos euros) a € 2.000,00 (dois mil euros), em caso de negligência, e de € 400,00 (quatrocentos euros) a € 4.000,00 (quatro mil euros) em caso de dolo, quando praticada por pessoa singular, ou com coima de € 1.000,00 (mil euros) a € 10.000,00 (dez mil euros), em caso de negligência, e de € 2.000,00 (dois mil euros) a € 20.000,00 (vinte mil euros), em caso de dolo, quando praticada por pessoa coletiva.
 3. A tentativa é punível nas infrações ao disposto no n.º 1 do artigo 8.º, sendo os limites mínimos e máximos da respetiva coima reduzidos a metade.
 4. Pela prática de atos interditos, nos termos do n.º 1 do artigo 8.º, podem ser aplicadas ao infrator as seguintes sanções acessórias:
 - a) Perda a favor da Região dos objetos pertencentes ao arguido, utilizados ou produzidos aquando da infração;
 - b) Cessação ou suspensão de licenças, alvarás ou autorizações relacionadas com o exercício da respetiva atividade;
 - c) Imposição das medidas que se mostrem adequadas à prevenção de danos ambientais, à reposição da situação anterior à infração e à minimização dos efeitos decorrentes da mesma.
 5. A competência para a instrução dos processos de contraordenação e para aplicação das coimas e das sanções acessórias previstas no presente diploma é do serviço inspetivo da administração regional autónoma competente em matéria de ambiente e do seu dirigente máximo, respetivamente.



ASSEMBLEIA LEGISLATIVA DA
REGIÃO AUTÓNOMA DOS AÇORES
Gabinete da Presidência

Artigo 10.º

Embargo e demolição

Sem prejuízo da coima e das sanções acessórias aplicáveis, o departamento do Governo Regional com competência em matéria de ambiente pode determinar o embargo ou a demolição das obras feitas em violação do disposto no artigo 8.º ou que não tenham sido precedidas do parecer aí previsto ou não estejam em conformidade com o parecer emitido, bem como fazer cessar outras ações realizadas em violação ao disposto no presente diploma.

Artigo 11.º


Reposição da situação anterior

1. Sem prejuízo da aplicação da coima e das sanções acessórias, o departamento do Governo Regional com competência em matéria de ambiente pode intimar o infrator a proceder à reposição da situação anterior à infração, fixando as ações necessárias para o efeito e o respetivo prazo de execução.
2. Após a notificação referida no número anterior, se a obrigação não for cumprida no prazo fixado, o departamento do Governo Regional com competência em matéria de ambiente executa ou manda executar as ações necessárias por conta do infrator.
3. As despesas realizadas por força do número anterior, quando não forem pagas voluntariamente pelo infrator, no prazo de vinte dias a contar da sua notificação, são cobradas nos termos do disposto no processo de execuções fiscais, constituindo título executivo bastante a certidão das despesas realizadas.

Artigo 12.º

Concessão de exploração

1. O desenvolvimento de atividades regulares de atividades de animação e interpretação ambiental e de visitação e animação turística por entidades privadas em cavidades vulcânicas está sujeita à celebração de contrato de concessão da exploração de bens do domínio público.
2. A resolução do Conselho do Governo Regional que determine a abertura de procedimento nos termos do número anterior pode condicionar a admissão dos concorrentes à apresentação



**ASSEMBLEIA LEGISLATIVA DA
REGIÃO AUTÓNOMA DOS AÇORES**
Gabinete da Presidência

de título ou promessa de posse de terreno ou estrutura que assegure o acesso ao subsolo objeto da concessão.

3. Exceção-se dos números anteriores as cavidades vulcânicas geridas por Organizações Não Governamentais, enquanto as mesmas forem alvo de protocolo celebrado com o departamento do Governo Regional com competência em matéria de ambiente.

Artigo 13.º

Norma transitória

1. Os planos de ação a que se referem os n.ºs 1 e 2 do artigo 6.º devem ser concluídos no prazo máximo de dois anos, contado da data de entrada em vigor do presente diploma.
2. Até à entrada em vigor dos planos de ação referidos no número anterior, a realização de atividades de animação e interpretação ambiental, de visitação e animação turística e de desporto de natureza em cavidades vulcânicas protegidas estão sujeitas a autorização do serviço da administração regional autónoma com competência em matéria de ambiente.


Artigo 14.º

Entrada em vigor

O presente diploma entra em vigor no dia seguinte ao da sua publicação.

Aprovado pela Assembleia Legislativa da Região Autónoma dos Açores, na Horta, em 9 de abril de 2019.

A Presidente da Assembleia Legislativa
da Região Autónoma dos Açores



Ana Luísa Pereira Luís